


Anreise zum Hangar 21, Detmold



... mit öffentlichen Verkehrsmitteln aus Richtung:

-  **Bielefeld/Kassel** (ICE-/ IC-/ IR-Halte)
-  **Herford/Altenbeken** (IR-Halte)

>> Anfahrt per Regionalbahn bis Detmold Bahnhof
>> ab Detmold Bahnhof

>>  Linie 708 bis Haltestelle „Hangar 21“ (die Haltestelle befindet sich kurz vor dem Kreisel in der Richthofenstraße). Über die kleine Querstraße „Im Hofkamp“ erreichen Sie den Hangar 21.

Blomberg

>> ab Blomberg Heutorstraße  Linie 777 bis Detmold Haltestelle „Rosental“ – von dort aus mit der  Linie 708 bis „Hangar 21“ (weiter wie oben)

... mit dem Auto/Reisebus aus Richtung:

Bielefeld bzw. A2 („Bielefeld-Zentrum“) aus Richtung Dortmund

>> B66 Richtung Lage
>> in Lage Beschilderung Richtung Detmold (B239) folgen
>> von B239 in Detmold links auf Nordstraße/Nordring (K90)
>> an Kreuzung bei Möbel Boss rechts abbiegen
>> Straßenverlauf für ca. 500 Meter folgen,
>> in Rechtskurve über den abgesenkten Bordstein geradeaus weiterfahren – Parkplatz auf der rechten Seite

Bad Salzuflen/ Herford bzw. A2 („Herford/Bad Salzuflen“) aus Richtung Hannover

>> B239 Richtung Lage
>> weiter wie oben (aus Richtung Bielefeld)

Paderborn bzw. A33 („Paderborn-Elsen“) aus Richtung Kassel

>> B1 Richtung Detmold
>> rechtst abbiegen Richtung Bad Meinberg/Detmold (B239)
>> in Remmighausen rechts auf die Remmighauser Straße (K90)
>> anschließend geradeaus weiter auf Nordstraße/Nordring (K90)
>> an Kreuzung bei Möbel Boss rechts abbiegen
>> weiter siehe oben

Adresse Hangar 21: Charles-Lindbergh-Ring 10, 32756 Detmold
Koordinaten: 51° 56' 38" N (51.943889), 8° 53' 54" E (8.898333)