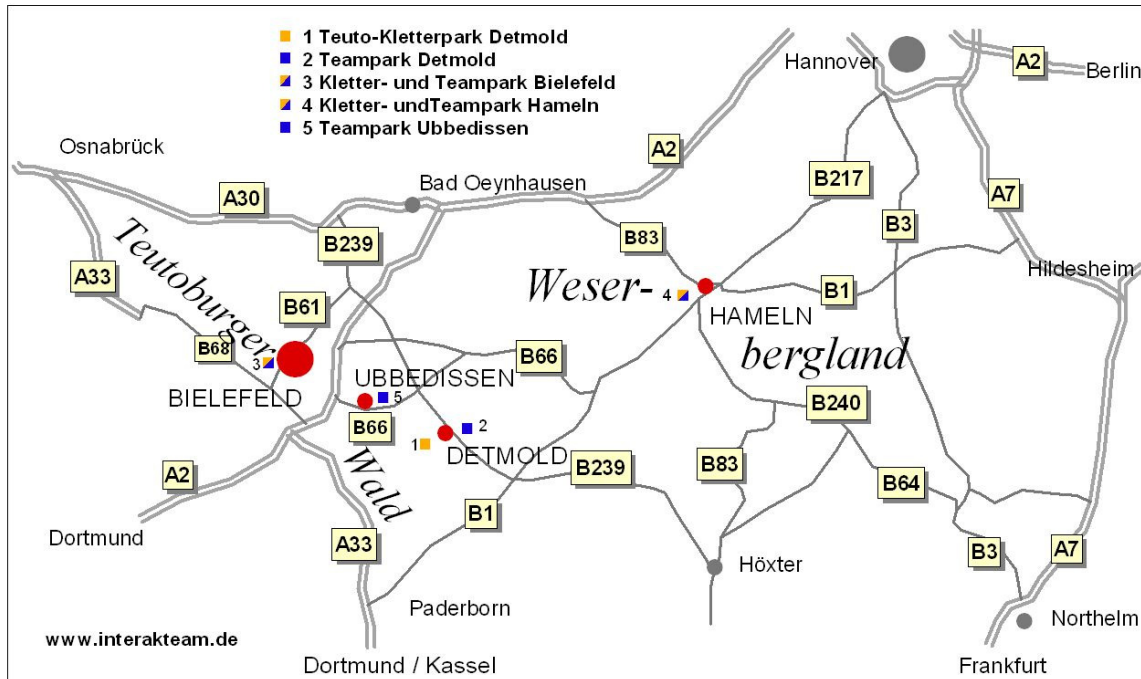





Übersicht über alle Anlagen der Firma Interakteam



Anreise zum Teampark Ubbedissen

a) mit öffentlichen Verkehrsmitteln aus Richtung:

	Bielefeld	(Nordwestbahn)	>>	bis zur Station Ubbedissen
	Detmold	(Nordwestbahn)	>>	bis zur Station Ubbedissen

 **Bielefeld**
>> Ab Bielefeld Hbf Stadtbahn Linie 3 bis Endhaltestelle Stieghorst, Bus L 38 bis Bollstraße, 10 min. Fußweg bis zum Teampark.

b) mit dem Auto/Reisebus aus Richtung:

Bielefeld bzw. A2 , Abfahrt 27 „Bielefeld-Zentrum“

- >> Ausfahrt Oerlinghausen
- >> B66 nach 2 km (Ende der Ausbaustraße) rechts in Richtung Ubbedissen
- >> nach 1 km links zum Familienferienheim Teutoburg mit dem Naturfreundehaus (ausgeschildert)

c) für Wanderer des Hermannwegs aus Richtung:

 **Bielefeld:**

- >> auf dem Wandweg vor der Hochspannungsleitung links, parallel zur Hochspannungsleitung, immer gerade aus die Oerlinghausener Straße überqueren
- >> Feldweg und durch den Wald, bis zum Haus
Entfernung etwa 1.250 m.

 **Oerlinghausen:**

- >> auf dem Wandweg hinter der Hochspannungsleitung rechts, parallel zur Hochspannungsleitung, immer gerade aus die Oerlinghausener Straße überqueren,
- >> dann Feldweg und durch den Wald, bis zum Haus
Entfernung etwa 1.250 m.

Teampark Ubbedissen

Detmolder Str. 738
33699 Bielefeld

GPS Koordinaten

Breite 51°58'33.87"N
Länge 8°38'23.05"E

